



CAMINOS MINEROS




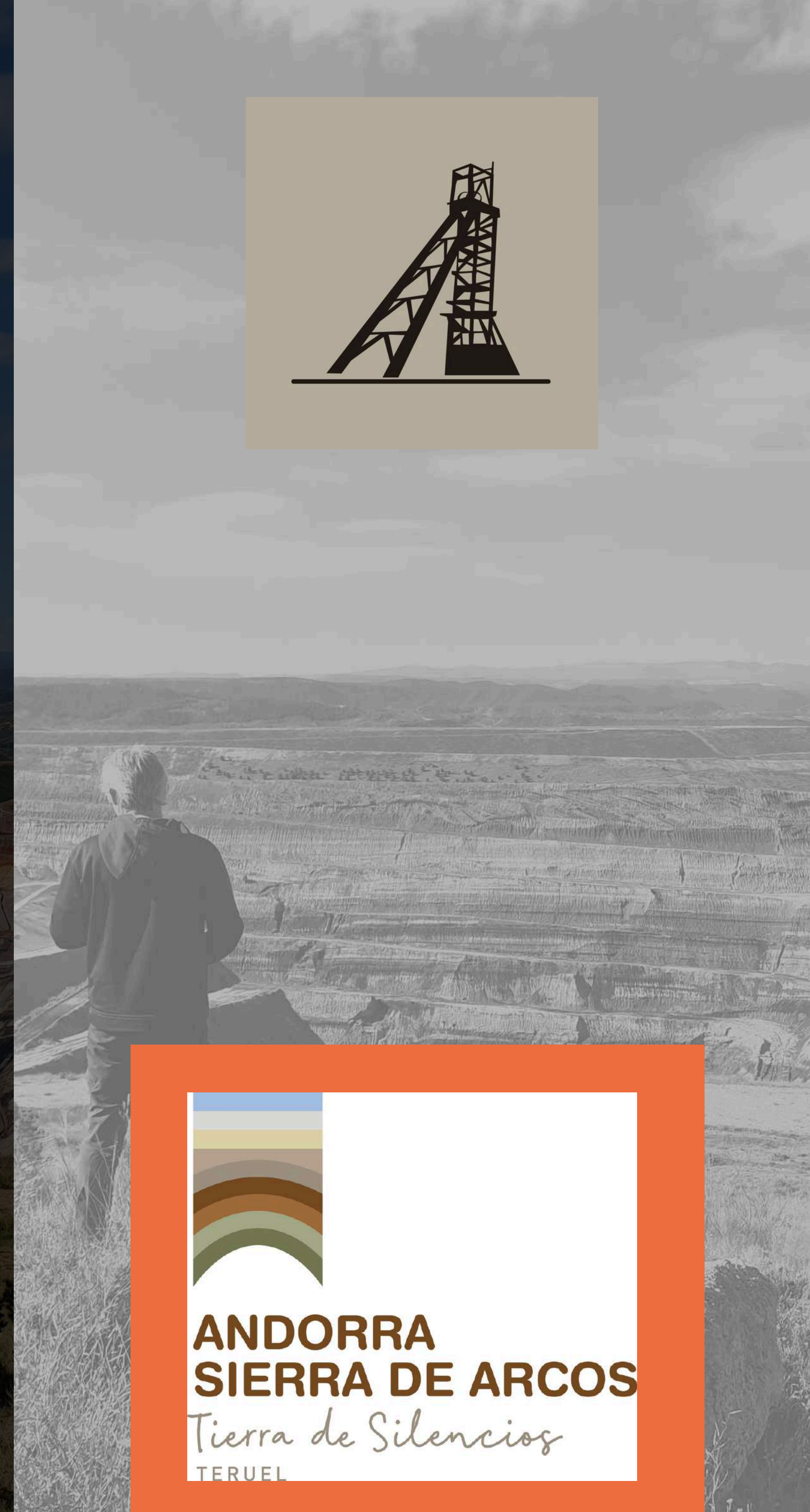
ANDORRA
SIERRA DE ARCOS

Tierra de Silencios



DESCUBRE NUESTRO PASADO

Los **Caminos Mineros de Andorra Sierra de Arcos** conforman un museo al aire libre que recorre los vestigios de la actividad minera del carbón, eje vertebrador del desarrollo industrial y social de la comarca durante décadas. Estos itinerarios, integrados en el paisaje de la **Comarca**, permiten al visitante descubrir antiguas explotaciones, castilletes, escombreras y elementos patrimoniales que narran la historia de una tierra marcada por el esfuerzo y la transformación. A través de senderos señalizados y espacios interpretativos, los **Caminos Mineros** ofrecen una experiencia cultural y natural única, donde el silencio del entorno dialoga con la memoria de quienes trabajaron bajo tierra. Es una invitación a conocer el legado minero desde una perspectiva respetuosa, educativa y sostenible.





CM 2. SIERRA DE ARCOS



CM 3. CORTA ALLOZA




CM 5. CORTA GARGALLO OESTE



CM 1. FERROCARRIL MINERO



CM 4. CORTA GARGALLO



CAMINOS MINEROS

ANDORRA SIERRA DE ARCOS TERUEL

CM 1. FERROCARRIL MINERO

La ruta recorre la antigua vía del ferrocarril minero de Andorra, hoy convertida en camino peatonal. Se inicia en el Museo Minero y atraviesa paisajes de patrimonio industrial, minas y naturaleza. Es un recorrido sencillo, lineal y accesible, ideal para disfrutar en familia. Durante el trayecto se observan restos ferroviarios y escenarios de rodaje de The Walking Dead, aportando en su último tramo un toque cultural inesperado.



Dónde se encuentra

La ruta se encuentra en Andorra (Teruel.). El punto de inicio está en el Museo Minero de Andorra fácilmente accesible desde el núcleo urbano.



En bicicleta

Camino cómodo y seguro para bicicletas urbanas o de montaña. Sin desniveles, perfecto para paseo relajado. Ideal para ciclistas que buscan entorno histórico y tranquilo.



Senderistas, runners

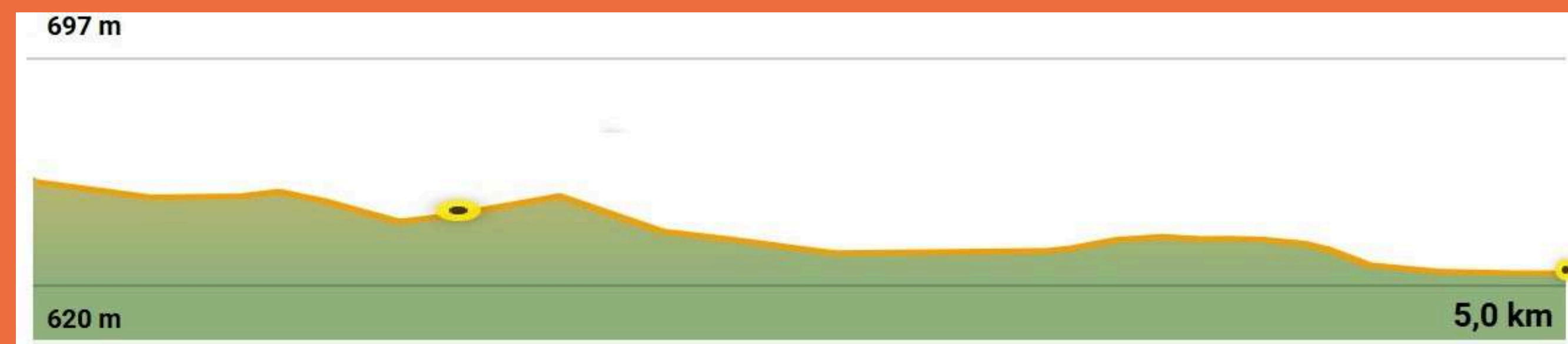
Sendero lineal, firme regular y sin dificultad técnica. Excelente para caminar o correr en ambiente natural, con atractivo patrimonial y espacios recreativos para descansar.



DESCRIPCIÓN DE LA RUTA

¡IDEAL PARA FAMILIAS

La ruta tiene una longitud aproximada de 5 km, con un desnivel acumulado de +8 m / -84 m, lo que la convierte en un recorrido accesible y sin exigencias físicas destacables. El trazado es lineal, por lo que se debe prever el regreso al punto de inicio una vez finalizado el recorrido. El firme es regular y cómodo, adecuado tanto para ciclistas como para senderistas y corredores, y la dificultad se clasifica como baja, siendo una opción ideal para todo tipo de usuarios.





CAMINOS
MINEROS
ANDORRA SIERRA DE ARCOS
TERUEL




DESCRIPCIÓN DE LA RUTA

PERSONAS CON BUEN NIVEL FÍSICO

La ruta tiene una longitud aproximada de 4,1 km, con un desnivel acumulado de +158 m / -140 m.

El trazado comienza junto al área de descanso del CM1 Ferrocarril Minero, desembocando en el mismo CM1, en la depuradora. La dificultad es moderada, debido al ascenso por la sierra y el terreno más irregular. La altitud máxima alcanza los 809 m, ofreciendo un recorrido exigente pero accesible.



CM 1. FERROCARRIL MINERO B

Esta variante del recorrido ferroviario minero se desvía hacia la sierra, ofreciendo un entorno más agreste y natural. El ascenso culmina en un mirador con vistas panorámicas sobre Andorra y el emplazamiento de la antigua central térmica. La experiencia combina paisaje, memoria industrial y tecnología gracias a la realidad aumentada disponible en el mirador.

Dónde se encuentra

La ruta se encuentra en Andorra (Teruel). El inicio parte de la variante del CM1 y asciende hacia la derecha por la sierra próxima al municipio, con llegada al mirador de la antigua central térmica.



En bicicleta

Ascenso exigente con firme irregular, recomendable para bicicletas de montaña. Descenso final con fuerte pendiente escalonada no apta para bicicletas. Se puede volver por el mismo camino desde el mirador.



Senderistas, runners

Recorrido de dificultad moderada, con subida continua y terreno agreste. Ideal para quienes buscan entrenamiento en desnivel y disfrutar de vistas espectaculares sobre Andorra. Atención al descenso final, con fuerte desnivel.





CAMINOS MINEROS

ANDORRA SIERRA DE ARCOS TERUEL

CM 1. FERROCARRIL MINERO C

Esta variante se desvía hacia la izquierda del antiguo trazado ferroviario minero de Andorra y asciende por las laderas de la sierra. El recorrido sigue sendas tradicionales de cazadores y permite descubrir un entorno agreste y panorámico. A medida que se gana altura, el paisaje se abre y ofrece vistas espectaculares sobre la villa y su entorno minero. Es un tramo exigente pero de gran belleza natural.



Dónde se encuentra

El punto de inicio está a la izquierda del CM1 partiendo desde el área de descanso del río Regallo por la senda El Portillo.




En bicicleta

Trazado de carácter técnico, con firme irregular y tramos de fuerte pendiente; exige bicicleta de montaña, control avanzado en descensos y adecuada preparación física.



Senderistas, runners


Recorrido exigente para senderistas y corredores, con tramos de fuerte desnivel y firme pedregoso; demanda resistencia, equilibrio y atención constante en bajadas técnicas.




DESCRIPCIÓN DE LA RUTA

PERSONAS CON BUEN NIVEL FÍSICO

La ruta tiene una longitud aproximada de 3,1 km. con un desnivel acumulado de +160 m / -130 m. El trazado es lineal, con inicio en el CM1 muy cerca del área de descanso del río Regallo, hasta desembocar nuevamente al principio del CM 1 antes del polígono industrial. La altitud máxima alcanza los 800 m, con pendientes continuas que requieren esfuerzo moderado. La dificultad se clasifica como moderada, adecuada para usuarios con cierta experiencia.





CAMINOS
MINEROS
ANDORRA SIERRA DE ARCOS
TERUEL



DESCRIPCIÓN DE LA RUTA

CICLISTAS Y CORREDORES EXPERTOS

Con una longitud aproximada de 23 km y un desnivel acumulado de +724 m / -511 m, la ruta se clasifica como moderada. El trazado es lineal, por lo que conviene planificar el regreso. El firme combina pistas forestales y antiguos caminos de servicio, con altitud máxima cercana a los 859 m.



CM 2. SIERRA DE ARCOS

El itinerario CM2 enlaza Ariño con Andorra atravesando la Sierra de Arcos, un espacio donde naturaleza y memoria minera se entrelazan. El recorrido ofrece panorámicas abiertas, zonas de descanso y vestigios industriales que convierten la experiencia en un viaje entre paisaje y patrimonio. Además, la diversidad de ambientes convierte la ruta en una propuesta completa para descubrir la riqueza de la comarca.

Dónde se encuentra

La ruta comienza en el Museo Minero de Ariño, recorriendo la Sierra de Arcos y finaliza en Tolvas de la mina Andorrana en Andorra.



En bicicleta

Recorrido exigente para bicicletas de montaña, con ascensos prolongados y firme variado. Ideal para quienes buscan combinar deporte, resistencia y paisajes de gran atractivo patrimonial.



Senderistas, runners

Ruta lineal y moderada, con desniveles progresivos y terreno mixto. Perfecta para entrenar resistencia, disfrutar de miradores y descubrir la riqueza minera de la Sierra.





CAMINOS
MINEROS
ANDORRA SIERRA DE ARCOS
TERUEL

CM 3. CORTA ALLOZA

La ruta CM3 discurre en torno al antiguo hueco final de la Corta Alloza, hoy un humedal ejemplo de restauración ecológica de espacios mineros. El itinerario combina paisaje mediterráneo, memoria industrial y espacios de observación de fauna. El recorrido es breve pero muy significativo, ideal para descubrir cómo la naturaleza recupera lentamente un entorno transformado por la minería.



Dónde se encuentra

La ruta parte aproximadamente a mitad de la pista minera que une Ariño con Andorra.



En bicicleta

Recorrido accesible pero corto. Es apto para bicicletas de montaña. Firme de tierra estable, pendiente suave. El atractivo es el visionado de aves.



Senderistas, runners

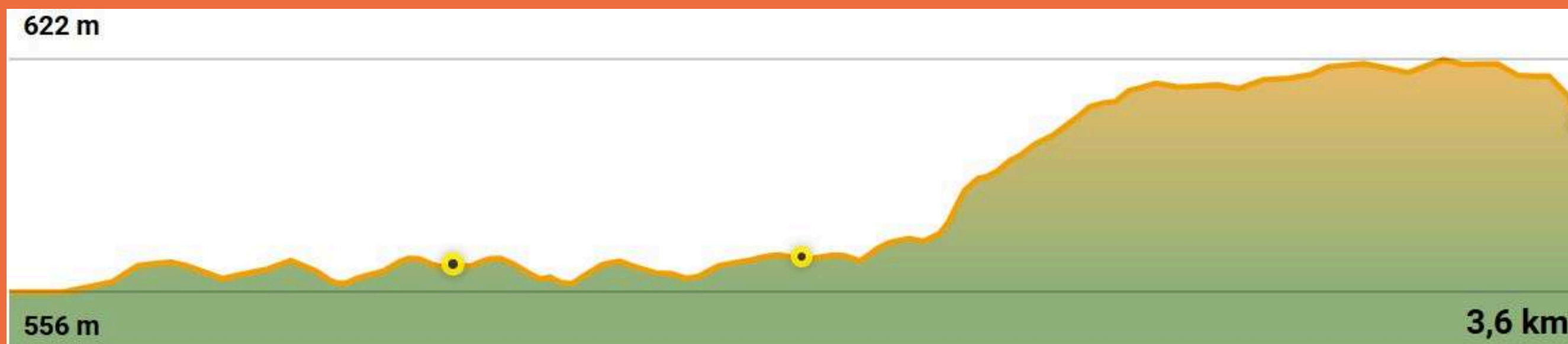
Itinerario lineal y sencillo, con desnivel moderado y firme regular. Perfecto para caminar o correr disfrutando de miradores, avifauna y el legado minero de Alloza.



DESCRIPCIÓN DE LA RUTA

¡IDEAL PARA FAMILIAS

La ruta tiene una longitud de 3,6 km, con un desnivel positivo de 59 m y negativo de 4 m. El trazado es lineal, bordeando el Humedal Corta Alloza, que ocupa lo que antaño era el hueco final de dicha corta. Es un espacio natural ideal para el visionado de aves. La altitud máxima alcanza los 602 m, con firme de tierra bien definido y accesible. La dificultad es fácil, adecuada para caminantes ocasionales y familias





CAMINOS
MINEROS
ANDORRA SIERRA DE ARCOS
TERUEL



DESCRIPCIÓN DE LA RUTA

¡IDEAL PARA FAMILIAS

La ruta tiene una longitud de 5,2 km, con un desnivel acumulado de +110 m / -110 m. El trazado es de tipo circular, por lo que se regresa al punto de inicio sin necesidad de planificar vuelta adicional. La altitud máxima alcanza los 956 m. y la mínima los 831 m. La dificultad es fácil, con firme regular y accesible para la mayoría de usuarios.



CM 4. CORTA GARGALLO

La ruta CM4 rodea la Corta Gargallo, un espacio minero emblemático que muestra la magnitud de la extracción de carbón a cielo abierto en la comarca. El itinerario atraviesa zonas de restauración ambiental y permite observar cómo la naturaleza recupera lentamente el terreno. Es un recorrido interpretativo, breve y accesible, ideal para comprender el impacto de la minería y disfrutar de un paisaje singular.

Dónde se encuentra

El acceso se realiza desde la carretera TE 13, en el desvío hacia la Mina Elena, en el término municipal de Gargallo (Teruel)



En bicicleta

Recorrido circular y accesible, apto para bicicletas de montaña. Firme estable, pendiente suave y atractivo patrimonial convierten la ruta en experiencia cómoda y enriquecedora.



Senderistas, runners

Itinerario sencillo, con desnivel moderado y terreno regular. Perfecto para caminar o correr disfrutando de miradores, restauración ambiental y legado minero de Gargallo.





CAMINOS MINEROS

ANDORRA SIERRA DE ARCOS TERUEL

CM 5. CORTA GARGALLO OESTE

El CM5 bordea el extraordinario hueco final de la Corta Gargallo Oeste, entre paisaje restaurado, huellas mineras y miradores naturales. Es un recorrido interpretativo que muestra taludes, trincheras y plataformas de carga, con vistas amplias sobre el hueco y las capas geológicas expuestas. Esta ruta, presenta una variante de retorno, aportando nuevas panorámicas espectaculares.



Dónde se encuentra

La ruta parte desde el Parque de la Minería de Esteruel, detrás del hotel de la localidad, accediendo rápidamente al sendero que te acerca hasta la Corta Gargallo Oeste



En bicicleta

Pistas con firme mixto compactado y pedregoso, desnivel moderado y visibilidad amplia. Recomendada BTT, control en curvas y respeto de zonas rehabilitadas.



Senderistas, runners

Itinerario sencillo y cómodo con trazado claro sobre pista forestal con buen firme. Ideal para entrenamientos moderados y caminatas familiares.

DESCRIPCIÓN DE LA RUTA

¡IDEAL PARA FAMILIAS

Itinerario circular desde Esteruel por pista forestal consolidada; distancia 8,13 km, desnivel acumulado 172 m, dificultad fácil, cota máxima 920 m y mínima 813 m. Firme regular, sin tramos técnicos, apto para senderistas, corredores y cicloturistas. Adecuado para salidas familiares y grupos con condición física básica; recomendable agua, protección solar y precaución en bajadas prolongadas.





Calle Candela, 2
Andorra 44500 (Teruel)




978880927 / 623395143




turismo@andorrasierredarcos.com



www.turismoandorrasierredarcos.com





CAMINOS MINEROS

ANDORRA SIERRA DE ARCOS



GOBIERNO DE ESPAÑA

MINISTERIO PARA LA TRANSICIÓN ECOLÓGICA Y EL RETO DEMOGRÁFICO



MINES.B
THE EUROPEAN MINING ROUTES
OF SAINT BARBARA FEDERATION



ANDORRA SIERRA DE ARCOS
Tierra de Silencios
TERUEL