

PASARELAS DEL ESCURIZA, PAISAJE Y PATRIMONIO HIDROLÓGICO

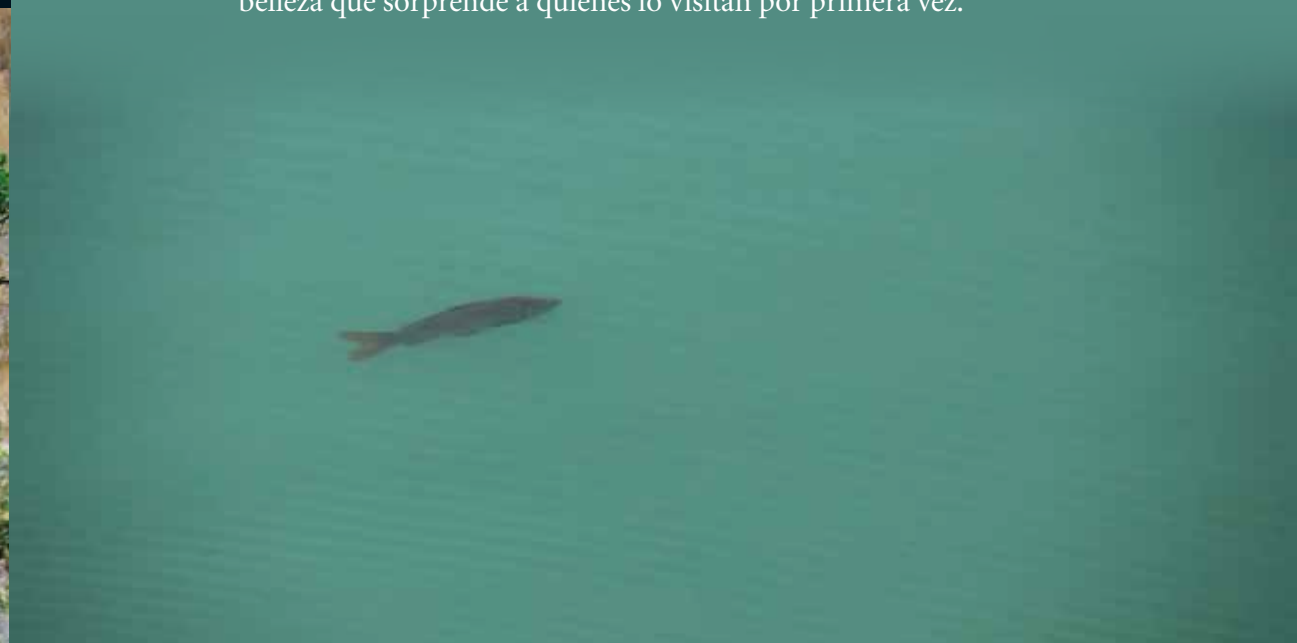
Texto y fotos: M^a Ángeles Tomás Obón



Las nuevas pasarelas en altura ayudan a salvar el congosto del Ecuriza paso obligado para acceder a la presa.

La presa del embalse del Ecuriza o del Congosto es uno de los rincones más recónditos de la comarca Andorra-Sierra de Arcos, o lo era, pues ahora está señalizado el camino de acceso desde Alloza y las viejas y precarias chapas que ayudaban a salvar el estrecho desde hace más de 100 años han sido sustituidas por unas nuevas pasarelas en altura.

Una nueva propuesta para los amantes del medio natural y el senderismo, que nos lleva hasta una de las joyas del patrimonio hidrológico de Aragón, el embalse en activo más antiguo de la cuenca del Ebro, en un entorno de gran belleza que sorprende a quienes lo visitan por primera vez.




La primera vez que fui hasta la presa, hace algo más de veinte años, lo hice con dos buenas amigas a las que les encanta el monte, con mucha más experiencia campera que yo y que ya habían visitado el pantano en alguna otra ocasión. En aquel momento sabía de la importancia patrimonial de la presa, pero no imaginaba la belleza del entorno en el que se encontraba. Me pareció un lugar bastante alejado del mundanal ruido, rodeado de oscuros y densos pinares, muy agreste pero, al mismo tiempo, con cierto aire poético y pastoril en el que el azul turquesa de sus aguas remansadas rememoraba otras geografías más mediterráneas. Hice un montón de fotos que todavía conservo, en papel, por supuesto, aún no se había popularizado la tecnología digital.

Aunque llegar hasta la presa era una empresa bastante delicada, pues las viejas pasarelas de acceso que permitían cruzar el congosto estaban en muy mal estado y pasar por ellas era todo un atrevimiento, el riesgo mereció la pena. Desde la corona de la presa se apreciaba por completo todo el encanto del pequeño congosto. Y desde las montañas que la envolvían, ésta se manifestaba en toda su magnificencia: semicurva, de pequeño tamaño, con dos torretas, factura a prueba de siglos, espléndida a pesar del paso del tiempo. Había descubierto un rincón perfecto para desconectar y fundirme con la naturaleza.

Escondrijo, guarida o refugio eran palabras muy adecuadas para este nuevo hito en mi particular mapa comarcal pues, tras esta primera incursión, nunca jamás fui capaz de llegar –a pesar de intentarlo en varias ocasiones– sin el acompañamiento de algún amable allocino. Los caminos que atravesaban el pinar eran todos iguales y para mí un misterio (Google todavía no se estilaba).

Está previsto en un futuro próximo recuperar la senda que salvaba el congosto antes de la construcción del pantano desde donde se disfruta de extraordinarias panorámicas, como la de la fotografía inferior.

Página siguiente, a lo largo del recorrido hay zonas para el descanso y disfrute del entorno, como este banco estratégicamente colocado para ver la presa.



Afortunadamente, desde este otoño el camino de acceso hasta las pasarelas está señalizado desde Alloza. Además, las viejas e inestables chapas oxidadas y agujereadas de las antiguas pasarelas, que durante la construcción del embalse hace más de 100 años fueron el medio utilizado por los técnicos del pantano para llegar a las obras desde de la casa donde residían (casa del pantanero), han sido sustituidas por unas modernas estructuras metálicas que cumplen todos los requisitos de seguridad actuales y que se han elevado en altura para cumplir con la normativa de aplicación. Se facilita así el acceso hasta la presa, que sigue manteniendo intacto todo su atractivo.

Casi 8 kilómetros (5 por pista sin asfaltar) separan las pasarelas del pueblo de Alloza y un poco más del de Oliete. En este último caso, además hay que cruzar el río para poder acceder hasta las pasarelas. Justo frente al inicio del sendero que conduce hasta el embalse, se ha habilitado, al margen del camino principal, una pequeña zona de parking donde encontraremos un panel informativo. Desde allí se inicia el sendero que da acceso a la presa, adentrándose por el congosto del Escuriza, alternando tramos de tierra y tramos equipados con pasarelas que se ciñen a las paredes rocosas de la montaña. En unos 700 metros, el sendero se bifurca en dos: por la derecha llega hasta la base de la presa y a los mecanismos de toma de agua, mientras que por la izquierda asciende hasta la altura de coronación del embalse, desde donde se puede contemplar la magnitud de esta imponente obra histórica y la belleza del marco paisajístico.

Abajo, el congosto del Escuriza antes de construir la presa. Foto perteneciente al archivo del Instituto de Estudios Turolenses.

En estas páginas, un corto sendero entre frondosa vegetación conduce desde el aparcamiento hasta las pasarelas y, seguidamente, hasta la parte superior de la presa y a la lámina de agua. Desde allí, puede verse la forma semicircular del paramento y los dos torreones que componen la presa.






Embalse del Escuriza.

Joya del patrimonio hidráulico

Este embalse es el más antiguo de la cuenca del Ebro en funcionamiento y uno de los primeros que se construyó en el país siguiendo los principios teóricos de la mecánica racional. Las periódicas crecidas y la necesidad de regular las aguas motivaron a principios del siglo XIX la realización de los primeros estudios para levantar una presa en este paraje del Congosto. Sin embargo, el proyecto no se llevaría a cabo hasta 1877, cuando se creó un sindicato de riegos compuesto por representantes de Ariño, Albalate del Arzobispo, Urrea de Gaén, Híjar y La Puebla de Híjar, que reunieron los recursos económicos suficientes para empezar las obras tres años después. Pasados unos años, se consiguió una



Los trabajos de construcción del pantano duraron varios años a finales del siglo XIX y corrieron a cargo del sindicato de riegos compuesto por representantes de Ariño, Albalate del Arzobispo, Urrea de Gaén, Híjar y La Puebla de Híjar. Fotos del Archivo del Instituto de Estudios Turolenses.

subvención estatal que permitió terminar la construcción en 1899. Se trata, pues, de un embalse de propiedad privada. La apasionante epopeya que supuso la construcción de este pantano y la del vecino de Cueva Foradada, también en Oliete, está recogida en el libro *La construcción de los pantanos de Escuriza y Cueva Foradada, ese frenesí de lo imposible*, de Josefina Lerma.

La presa es de arco por gravedad y está situada sobre el cauce del río Escuriza, principal afluente del río Martín, en el punto en el que se encuentran los términos municipales de Alloza y Oliete. Tiene una capacidad de 3 hm³. Su valor patrimonial es indiscutible y el aspecto general de la obra sigue siendo magnífico, revelándose como una joya del patrimonio hidráulico aragonés y un importante reservorio de agua en una zona semiárida, así como cobijo de numerosas aves.

La distancia desde el parking a la presa no llega a 1 km y el desnivel positivo es de 65 m, por ello es un sendero ideal para realizar en familia. No obstante, a pesar de la sencillez del recorrido, el trazado tiene sus riesgos por la propia morfología y composición del terreno. Los desprendimientos son habituales, sobre todo en días de lluvia, viento o por la presencia de animales, por ello es muy recomendable utilizar casco para recorrerlo y no hacerlo si las condiciones meteorológicas no son buenas. Así lo advierte un cartel que hay justo al principio de la zona de pasarelas y así lo aconsejan las grandes rocas caídas sobre el cauce. Por otro lado es recomendable un vehículo 4x4 para transitar por las pistas que llegan hasta el inicio del sendero.

Está previsto que este sendero y las pasarelas pasen a formar parte en un futuro próximo de la Senda del Ecuriza (PR-TE-93) que recorrerá todo el cauce de este discreto y atractivo río comarcano. En la actualidad ya está señalizado y completamente accesible el tramo del sendero desde su nacimiento en Gargallo hasta la confluencia con el río Estercuel, con ramales que llegan hasta Ejulve y el monasterio del Olivar. Ante nosotros un modesto río con un pequeño tramo de pasarelas que promete muchas y provechosas jornadas de senderismo y contacto con la naturaleza.

Vega del río Ecuriza aguas abajo de la presa y el congosto. El edificio del centro de la imagen es un antiguo molino. El río en este punto sirve de límite entre los municipios de Oliete y Alloza.



GRAN TRAIL
trangoworld

ANETO POSETS
www.trail-aneto.com

GTTAP/ TOP10
años contigo

20, 21, 22 y 23 julio 2023
Huesca Pirineos Valle de Benasque

VBe VALLE DE BENASQUE | **A Aragón turismo**

PATROCINADOR TÉCNICO OFICIAL | **PATROCINADOR DE PRODUCTO OFICIAL** | **PATROCINADOR PRINCIPAL**

SCARPA | **AGROFRUTAL** | **trangoworld**

PATROCINADORES INSTITUCIONALES

Ayuntamiento de la villa de Benasque | **DIPUTACIÓN DE HUESCA** | **GOBIERNO DE ARAGON**